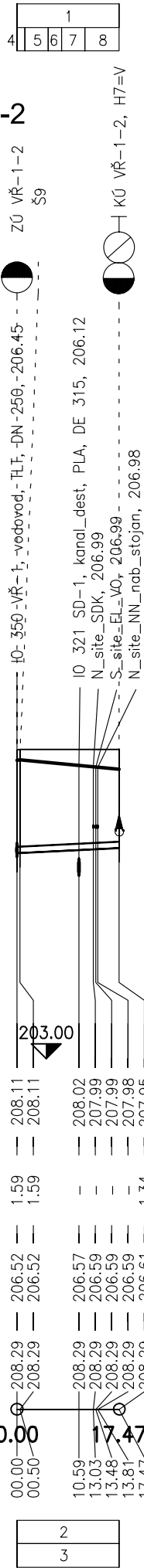


Katastr
Povrch území

PODÉLNÝ PROFIL IO 365 VŘ-1-2

MĚŘÍTKO 1:1000/100



Legenda

- 1) KÚ: PISÁRKY [610208]
- 2) 5.00-17.47
- 3) DN 100-TLT-17.47
- 4) Chodník
- 5) Komunikace
- 6) Zpevněná plocha
- 7) Komunikace
- 8) Chodník

Kóta upraveného terénu

Hloubka nivelety

Kóta nivelety

Kóta stávajícího terénu

Staničení [m]

Sklon [promile] – Délka [m]
Profil [mm] – Materiál – Délka [m]

2
3

PDPS

D.1.3 1. STAVBA

INVESTOR:

B

R

N

O

STATUTÁRNÍ MĚSTO BRNO
Dominikánské náměstí 1, 601 67 Brno

A

B

R

N

O

BR

K

BRNĚNSKÉ KOMUNIKACE, a.s.
Reneská třída 787/1a, 639 00 Brno

TE

TEPLÁRNY BRNO, a.s.
Okružní 25, 638 00 Brno-Lesná

KOORDINÁTOR PROJEKTU A PROJEKTANT

PK OSSENDORF s.r.o.

Tomešova 1, 602 00 Brno

HLAVNÍ INŽENÝR PROJEKTU

ING. VLASTISLAV NOVÁK Ph.D.

OSSENDORF

BRNO

PROJEKTOVÁ KANCELÁŘ

ČÍSLO SMLOUVY

5500 – 21000231

HLAVNÍ PROJEKTANT

PK OSSENDORF s.r.o.

Tomešova 1, 602 00 Brno

HLAVNÍ INŽENÝR PROJEKTU

ING. VLASTISLAV NOVÁK Ph.D.

OSSENDORF



BRNO

PROJEKTOVÁ KANCELÁŘ

ČÍSLO SMLOUVY

5500 – 21000231

IO 365 VODOVODNÍ ŘAD
- PARKOVIŠTĚ P2 PROVIZORIUM

ZODP. PROJEKTANT	ING. ONDŘEJ PAVLÍK, Ph.D.			
VYPRACOVAL	ING. TOMÁŠ NOVÁK			
KONTROLOVAL	ING. FILIP KLIMŠA			
KRAJ: JIHMORAVSKÝ	KÚ: PISÁRKY [610208]		DATUM	11/2021
B. MULTIFUNKČNÍ SPORTOVNÍ A KULTURNÍ PAVILON 1. ETAPA D DOKUMENTACE OBJEKTŮ D.1 STAVEBNÍ ČÁST D.1.3 VODOHOSPODÁŘSKÉ OBJEKTY			FORMÁT	2A4
			STUPEŇ PD	PDPS
			ČÍSLO ZAKÁZEK	121186A
			MĚŘÍTKO	1:1000/100
STAVEBNÍ OBJEKT			ČÍSLO PARÉ	ČÍSLO PD/PŘÍLOHY
PODÉLNÝ PROFIL VŘ-1-2				03